



Inkl. 
GPS - Daten

Bayern



B2 Testtour

Biker-Strecken
für Strassenmotorrad

Haftungsausschluss

Die Autoren:

Daniela und Martin Knöpfle, beide begeisterte Motorradfahrer immer auf die Suche nach was Neuem.

Impressum

Daniela & Martin Knöpfle

11 Bikerstrecken Bayern

86483 Balzhausen

© **Martin Knöpfle**

1. Auflage, Juni 2020

Die Reiseinformationen sind erhältlich unter:
www.mdmot.de oder info@mdmot.de

Die Benutzung eines unserer Bücher oder elektronischen Medien und die Umsetzung der darin enthaltenen Informationen erfolgt ausdrücklich auf eigenes Risiko. Der Verlag und auch der Autor können für etwaige Unfälle und Schäden jeder Art, die sich beim Besuch der in diesem Buch aufgeführten Orten und Strecken ergeben (z.B. aufgrund fehlender Sicherheitshinweise), aus keinem Rechtsgrund eine Haftung übernehmen. Haftungsansprüche gegen den Verlag und den Autor für Schäden materieller oder ideeller Art, die durch die Nutzung oder Nichtnutzung der Informationen bzw. durch die Nutzung fehlerhafter und/oder unvollständiger Informationen verursacht wurden, sind grundsätzlich ausgeschlossen. Rechts- und Schadenersatzansprüche sind daher ausgeschlossen. Es kann keine juristische Verantwortung sowie Haftung in irgendeiner Form für fehlerhafte Angaben und daraus entstandenen Folgen vom Verlag bzw. Autor übernommen werden.

Alle Informationen und Hinweise ohne jede Gewähr und Haftung.

Allgemein



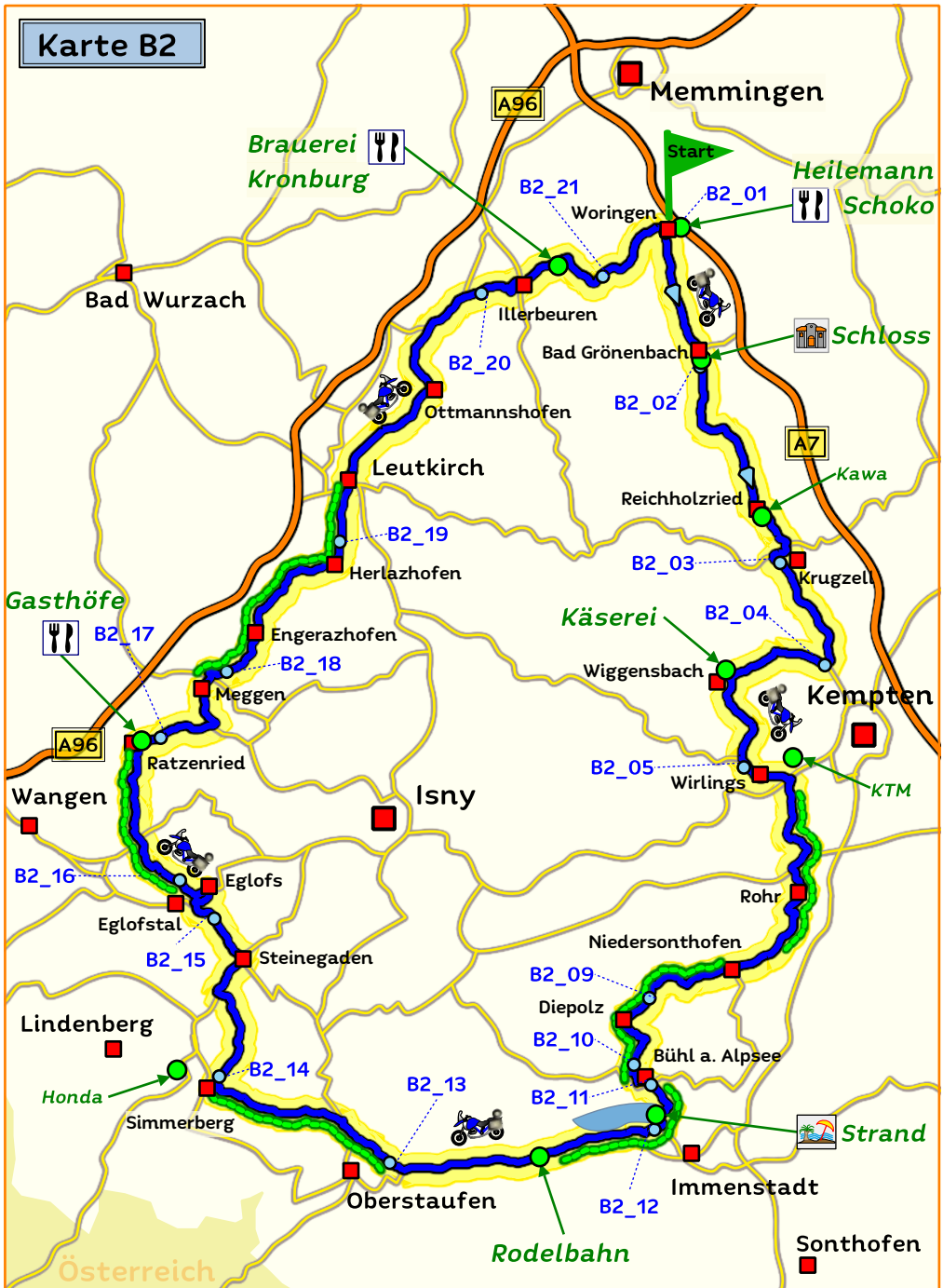
Erklärung: GPS Punkte Tabelle (Eingabe)

Name	Breitengrad	Längengrad
B?? (Beispiel)	N 44.47682°	O 6.97553 °

Man findet im Buch für jede Route eine Tabelle mit GPS-Punkten. Diese Punkte sind im WGS84 Format DD,DDDD° aufgelistet.

Das GPS-Gerät muß vor Eingabe der GPS-Punkte auf dieses Format DD,DDDD° umgestellt werden, ansonsten kann es sein das die Punkte mehrere Kilometer versetzt angezeigt werden.

Karte B2



Zusammenfassung-Tourbewertung-Toureigenschaften

Landschaft:

Das Allgäu sanfte Hügel und klare Seen. Schmucke Dörfer und Bauernhöfe die verstreut auf den Alpen liegen.

Fahrspass:

Der Fokus liegt auf wenig befahrene Straßen. Bei Sonne mit innerer Ruhe und Gelassenheit die Natur entdecken. Mehrere Abschnitte mit einer schmalen Fahrbahn sind ein Garant. Panorama von Niedersonthofen bis Diepholz genießen.

Tolle Plätze:

Ein Bänklein bei Wackers von der man eine Seenplatte überblicken kann. Das Seeufer vom Alpsee, der mit seiner Promenade und Badeplätzen lockt und die längste Ganzjahres-Rodelbahn Deutschlands.

Verkehr:

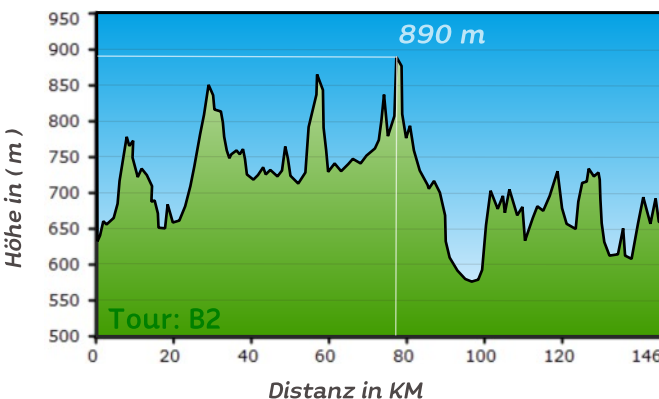
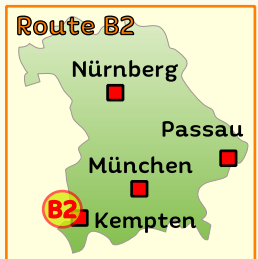
30% Bundesstraße und 70% einsame Straßen.

Kulinarisches:

Es gibt ein vielfaches an Einkehrmöglichkeiten an der Strecke. Besonders erwähnt sei der Biergarten der Brauerei Kronburg, die Käserei in Wiggensbach und für alle Naschkatzen die Confiserie Heilemann. Selbstverständlich darf die Eisdiele am Alpseeufer nicht fehlen.

Gut zu wissen:

Zeit mitbringen, Brotzeit und Badehose einpacken.




Tourlänge
146 km


Bewertung:
4 von 5 sterne


Saison:
März - November

Zeitaufwand
5 Stunden


 **Woringen** Bad Grönenbach

Routenbeginn im Ort Woringen, fahrend in Richtung Bad Grönenbach.

 **Zell (Steinkirche)**

 **Bad Grönenbach** Herbisried


Im Ort biegt man rechts ab Richtung Herbisried und Zentrum.


 **Ort: Bad Grönenbach**


Der Ort ist in Kneippkurort mit einem Hohen Schloss und einen **Kreislehrgarten** der zum Verweilen einlädt.


GPS N47.876275 O10.217601.


Hingucker ist der schmucke Markt- platz mit seinen Fachwerkhäusern, der auf unserer Route liegt.


 **Herbisried**


 **Kawasaki & Yamaha**


 Zweirad Meggle Reichholz.
GPS N47.8157 O10.25164


 **Schwarzenbach**


 **0,4** Leutkirch

 **2377** Nach 400 m biegt man rechts ab Richtung Leutkirch (Verkehr).


 **1** Kempten

 **2009** Am Kreisverkehr 3-te Ausfahrt Richtung Kempten nehmen.


 **Hirschdorf**

 **1,2** Wiggensbach

1,2 km weiter biegt man rechts ab Richtung Wiggensbach.

 **Wiggensbach** Buchenberg

Am Kreisverkehr nimmt man die 2-te Ausfahrt → Buchenberg.





Käseverkauf

Bio Schaukäserei Wiggensbach



(am Kreisverkehr). Lust auf Käse? (Brotzeit).

Im Laden der Käserei gibt es eine reiche Auswahl an selbsterzeugten Käse. Geöffnet Mo. - Sa.

GPS **N47.747422 O10.238802**



Ermengerst - Seeblick



1,3

Kempten

Nach 1,3 km biegt man links ab nach Kempten (bergab).



Ahegg (Fachwerkhäuser)



Fahrspass

Kurvenreiche Strecke, verkehrsarm, 1 ½ Spur breit, am Fluß entlang.



1,6

Waltenhofen

Nach 1,6 km biegt man links ab und 200 m danach rechts Richtung Waltenhofen.



Albris



Wirlings

Reifen Service

Im Ort überquert man geradeaus die Kreuzung in Richtung Ortsenschild. Beginn schmale Straße. **Rechts Abstecher KTM Händler.**



KTM

Abstecher: 2,7



KTM Müller

GPS **N47.68361 O10.30302**



Niederhofen



Fahrspass & Strecke

Die nächsten 6,5 km sind ein Sahneabschnitt! Die Straße, ein schmales Band windet sich wie eine Blindschleiche durch die Wiesen.



1,1

Walkarts

Nach 1,1 km biegt man rechts ab Richtung Walkarts.



1,1

Rohr

Nach 1,1 km biegt man links ab nach Rohr (unter Autobahnbrücke)



0,3



An der nächsten Wegggabelung (mit Holzkreuz) hält man rechts.



Rohr

Waltenhofen

600 m weiter im Ort Rohr biegt man links ab nach Waltenhofen.



0,2

Memhölz - Judenried

250 m weiter biegt man rechts ab Richtung Memhölz Judenried.



Wachters



Am Ende des kleinen Ortes Wachters gibt es eine Holzbank mit Parkmöglichkeit wo man ein tolles Panorama auf die Bergwelt mit den 3 Seen bekommt.



Memhölz

Im Memhölz biegt man rechts auf die Straße 22er ein (am Gasthof zum Ochsen).





6,9 **Kalzhofen**

Am Kreisverkehr nimmt man die 1-te Ausfahrt Richtung Kalzhofen.

Kalzhofen (Aussicht

Buflings

0,8 **Simmerberg**

800 m nach dem Ort Buflings biegt man links ab nach Simmerberg.

Simmerberg **Ellhofen**

Im Ort vor der Pizzeria Adler biegt man rechts ab Richtung Ellhofen.

Geradeaus Abstecher Honda.

Honda & Yamaha Abstecher: 2,3

Motorradhaus Gruber
GPS N47.58280 O9.917573

Ellhofen (Häuser mit Schindeln)

Oberhäuser **Rothenbach**

Den Kreisverkehr überquert man geradeaus → Rothenbach.

1,4 **Isny**

Nach 1,4 km biegt man rechts ab Richtung Isny. Verkehr!

St2378

Steinegaden

2 **Eglofstal**

Nach 2,0 km biegt man links ab Richtung Eglofstal.

16%

3,6 **Isny**

3,6 km weiter biegt man rechts Richtung Isny ab.

B12

1,1 **Eglofs**

1,1 km danach biegt man links ab Richtung Eglofs.

Eglofs

Fahrspass (ca. 8 km)

Kurvenreicher beliebter Abschnitt bei Motorradfahrern.

3,7 **Ratzenried**

Nach 3,7 km biegt man links und 80 m weiter rechts nach Ratzenried

Ratzenried **Isny**

Im Ort biegt man rechts ab Richtung Isny.

Gasthof

Zum Ochsen (Griechisch) mit Biergarten.

3,5 **Meggen**

Nach 3,5 km biegt man links ab nach Meggen (schmale Straße).

Meggen **15%**

0,9 **Merazhofen**

Ab Ortsausgang Meggen fährt man ca. 900 m und biegt rechts ab nach Isny. 300 m danach biegt man links ab nach Merazhofen.





Kronburg

Woringen

Im Ort, nach der Brauerei biegt man links ab Richtung Woringen.

Gasthof

Bevor die Route endet kann man zum Ausklang die **Brauerei Kronburg** mit ihren Biergarten unter Kastanienbäumen aufsuchen.

GPS **N47.90438 O10.15776**



Woringen

Im Ort endet die Route. Ein Andenken mitnehmen? In einem Schokoparadies?

Schokoladengeschäft



Werkverkauf der **Confiserie Heilemann**. Große Auswahl an Schokolade und Pralinen. Geöffnet täglich von 09:00-18:00 Uhr und Sa. von 09:00-12:30 Uhr (Bahnhofstr. 12, Woringen)

GPS **N47.923608 O10.208708**

B2 (Eingabe siehe ???)

Name	Breitengrad	Längengrad
B2_01	N 47.9232 °	O 10.20201 °
B2_02	N 47.86998°	O 10.22207 °
B2_03	N 47.79217°	O 10.26897 °
B2_04	N 47.75296°	O 10.29288 °
B2_05	N 47.71356°	O 10.24785 °
B2_06	N 47.67785°	O 10.28168 °
B2_07	N 47.66275°	O 10.27958 °
B2_08	N 47.64451°	O 10.26812 °
B2_10	N 47.59528°	O 10.18363 °
B2_11	N 47.58646°	O 10.19512 °
B2_12	N 47.57018°	O 10.19632 °
B2_13	N 47.55625°	O 10.0441 °
B2_14	N 47.59062°	O 9.94752 °
B2_15	N 47.6522 °	O 9.94409 °
B2_16	N 47.66759°	O 9.92367 °
B2_17	N 47.72445°	O 9.91363 °
B2_18	N 47.74968°	O 9.95153 °
B2_19	N 47.80084°	O 10.01659 °
B2_20	N 47.89966°	O 10.09843 °
B2_21	N 47.90581°	O 10.16592 °
B2_22	N 47.92369°	O 10.20096 °

