




Inkl. 
GPS - Daten

Bayern



Testtour B2

Biker-Strecken
für Strassenmotorrad




Daniela & Martin Knöpfle
11 Motorradtouren Bayern
© Martin Knöpfle

1. Auflage, Mai 2020

Alle Informationen ohne jede Gewähr und Haftung.

Die Reiseinformationen sind erhältlich unter:

www.mdmot.de 

Die Benutzung eines unserer E-Books, oder elektronischen Medien (CD , USB, SD usw.) und die Umsetzung der darin enthaltenen Informationen erfolgt ausdrücklich auf eigenes Risiko. Der Verlag und auch der Autor können für etwaige Unfälle und Schäden jeder Art, die sich beim Besuch der in diesem Buch oder in den elektronischen Zusätze aufgeführten Orten und Strecken ergeben (z. B. aufgrund fehlender Sicherheitshinweise), aus keinem Rechtsgrund eine Haftung übernehmen. Haftungsansprüche gegen den Verlag und den Autor für Schäden materieller oder ideeller Art, die durch die Nutzung oder Nichtnutzung der Informationen bzw. durch die Nutzung fehlerhafter und/oder unvollständiger Informationen verursacht wurden, sind grundsätzlich ausgeschlossen. Rechts- und Schadenersatzansprüche sind daher ausgeschlossen. Es kann keine juristische Verantwortung sowie Haftung in irgendeiner Form für fehlerhafte Angaben und daraus entstandenen Folgen vom Verlag bzw. Autor übernommen werden.



Dieses E-Book ist lizenziert für

Test EBook Bayern B2

Die Bestell- Auftragsnummer lautet:

Wichtig:

Nur der Lizenznehmer darf dieses E-Book auf max 3 eigene geeignete Lesegeräte wie Smartphone, Tablet oder Computer zum lesen aufspielen und benutzen.



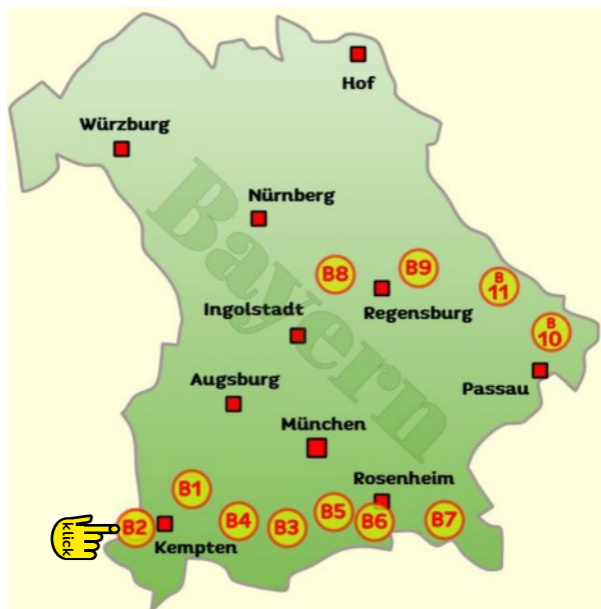
Die Weitergabe des E-Books an andere oder eine Veröffentlichung ist nicht erlaubt.

Das EBook wird als PDF Datei ausgeliefert. Es sind im E-book sichtbar und unsichtbar die Bestellnummer und der Bestellname verankert, des weiteren sind die GPS-Daten verschlüsselt.



4

Tourenübersicht



Zum testen haben wir die Tour B2 in diesem Ebook.



Hier geht's zu allen Bayern Motorradtouren auf der www.mdmot.de Homepage



Hier geht's zum MDMOT Onlineshop.



Hier kann man sich die GPS Daten fürs Handy (z.B. OSMAND) herunterladen.



5 Bedienung E-Book



Wenn man auf dieses Symbol klickt kommt man immer wieder zur Routenübersicht zurück.



Überall wo man die Hand sieht kann man anklicken und springt zum ausgewählten Ereignis.



Alle Seiten können gezoomt (vergrößert oder verkleinert werden).

Bei kleinen Karten haben wir noch das Zoomsymbol als Erinnerung angebracht.



Wenn ein QR-Code auftaucht, dann ist dahinter meist eine Internetadresse hinterlegt wo man Zusatzinfo's erhält.

Vorraussetzung: Man muss Zugriff auf das Internet haben. (Beispiel: www.mdmot.de)

Erklärung: GPS Punkte Tabelle (Eingabe)

Name	Breitengrad	Längengrad
B?? (Beispiel)	N 44.47682°	O 6.97553 °

Man findet im Buch für jede Route eine Tabelle mit GPS-Punkten. Diese Punkte sind im WGS84 Format DD,DDDDD° aufgelistet.

Das GPS-Gerät muß vor Eingabe der GPS-Punkte auf dieses Format DD,DDDDD° umgestellt werden, ansonsten kann es sein das die Punkte mehrere Kilometer versetzt angezeigt werden.



mdmot.de

Hier kann man ins Internet gehen und die Bilder oder Video's dieser Tour ansehen (Voraussetzung: Man ist mit dem Internet verbunden.)

**Landschaft:**

Das Allgäu, sanfte Hügel und klare Seen. Schmutzige Dörfer und Bauernhöfe die verstreut auf den Almen liegen.

Fahrspass:

Der Fokus liegt auf wenig befahrene Straßen. Bei Sonne und mit innerer Ruhe und Gelassenheit die Natur entdecken. Zwei Streckenabschnitte mit einer einspurigen Fahrbahn sind ein Garant.

Tolle Plätze:

Das Seeufer vom Alpsee, der mit seiner Promenade und Badeplätzen lockt und die längste Ganzjahres-Rodelbahn Deutschlands. Den Nervenkitzel sieben Minuten lang bei einer rasanten Abfahrt mit der Rodelbahn erleben.

Verkehr:

30% Bundesstraße und 70% einsame Straßen.

Gut zu wissen:

Zeit mitbringen, Badehose einpacken.

**Tourlänge**

146 km

Bewertung:

4 von 5 sterne

Saison:

März - November

Zeitaufwand

5 Stunden

**Woringen**

Routenbeginn im Ort Woringen, fahrend in Richtung Bad Grönenbach.

**Zell (Steinkirche)****Bad Grönenbach**


Im Ort biegt man rechts ab Richtung Herbisried und Zentrum.

**Ort: Bad Grönenbach**

Der Ort ist in Kneippkurort mit einem Hohen Schloss und einen **Kreislehrgarten** der zum Verweilen einlädt.

GPS **N47.876275 O10.217601**.

Hingucker ist der schmucke Marktplatz mit seinen Fachwerkhäusern, der auf unserer Route liegt.



**Herbisried****Kawasaki & Yamaha**

Zweirad Meggle Reichholzr.

GPS **N**47.8157 **O**10.25164

10%

Schwarzenbach

0,4

Leutkirch

Nach 400 m biegt man rechts ab Richtung Leutkirch (Verkehr).

2377



1

Kempton

Am Kreisverkehr 3-te Ausfahrt Richtung Kempton nehmen.

2009

Hirschdorf

1,2

Wiggensbach

1,2 km weiter biegt man rechts ab Richtung Wiggensbach.

**Wiggensbach****Buchenberg**

Am Kreisverkehr nimmt man die 2-te Ausfahrt → Buchenberg.

**Käseverkauf****Bio Schaukäserei Wiggensbach**

(am Kreisverkehr). Lust auf Käse? (Brotzeit).

Im Laden der Käserei gibt es eine reiche Auswahl an selbsterzeugten Käse.

Geöffnet Mo. - Sa.

GPS **N47.747422 O10.238802**

Ermengerst - Seeblick 

1,3

Kempton

Nach 1,3 km biegt man links ab nach Kempton (bergab).

Ahegg (Fachwerkhäuser)**Fahrspass**

Kurvenreiche Strecke, verkehrsarm, 1 ½ Spur breit, am Fluß entlang.



1,6

Waltenhofen

Nach 1,6 km biegt man links ab und 200 m danach rechts Richtung Waltenhofen.

Albris

**Wirlings**

Reifen Service

Im Ort überquert man geradeaus die Kreuzung in Richtung Ortsendeschild. Beginn schmale Straße. **Rechts Abstecher KTM Händler.**

**KTM**

Abstecher: 2,7



KTM Müller

GPS **N**47.68361 **O**10.30302**Niederhofen****Fahrspass & Strecke**

Die nächsten 6,5 km sind ein Sahneabschnitt! Die Straße, ein schmales Band windet sich wie eine Blindschleiche durch die Wiesen.



1,1

Walkarts

Nach 1,1 km biegt man rechts ab Richtung Walkarts.



1,1

Rohr

Nach 1,1 km biegt man links ab nach Rohr (unter Autobahnbrücke)



0,3



An der nächsten Wegggabelung (mit Holzkreuz) hält man rechts.



**Rohr****Waltenhofen**

600 m weiter im Ort Rohr biegt man links ab nach Waltenhofen.



0,2

Memhölz - Judenried


250 m weiter biegt man rechts ab Richtung Memhölz Judenried.

**Wachters**

Am Ende des kleinen Ortes Wachters gibt es eine Holzbank mit Parkmöglichkeit wo man ein tolles Panorama auf die Bergwelt mit den 3 Seen bekommt.

**Memhölz**

Im Memhölz biegt man rechts auf die Straße 22er ein (am Gasthof zum Ochsen).

B22



3,4

Missen

Nach 3,4 km biegt man rechts Richtung Missen ab.



Niedersonthofen

Missen

Im Ort biegt man rechts ab Richtung Missen (bergauf).



Fahrspass (ca. 15 km)

Es folgt eine tolle Panoramastrecke!



Rieggis



Freundpolz



Brotzeitbank

Stoppen und die Aussicht genießen. **GPS**

N47.61544 O10.183775



Diepolz

Im Ort (vor dem Jugendtagungshaus) biegt man links ab (bergab).



Brotzeitbank

Über Almen bergab, an einen Aussichtspunkt (mit Brotzeitbank) vorbei.

GPS N47.604575, O10.190727



1,7

Immenstadt

St2066

Nach 1,7 km biegt man links ab Richtung Immenstadt.



3,9

Bühl a. Alpsee

Nach 3,8 km biegt man rechts ab Richtung Bühl a. Alpsee.



Ort: Bühl am Alpsee

Nach ca. Hälfte der Route kann man als Belohnung die Strandpromenade am Ostufer anfahren und verweilen oder das **Eiscafe Venezia** aufsuchen und ein Eisbecher am Ufer des Alpsees genießen.

GPS **N**47.570200, **O**10.193071



0,4

Oberstaufen

308

Rechts abbiegen nach Oberstaufen.

Rodelbahn



Mit fast 40 km/h ins Tal hinunterbrausen!
Die Rodelbahn bei der **Alpsee Bergwelt** ist 2,8 km lang.

GPS **N**47.560824 **O**10.138849



6,9

Kalzhofen

Am Kreisverkehr nimmt man die 1-te Ausfahrt Richtung Kalzhofen.

Kalzhofen (Aussicht

Buflings



0,8

Simmerberg

800 m nach dem Ort Buflings biegt man links ab nach Simmerberg.



Simmerberg

Ellhofen

Im Ort vor der Pizzeria Adler biegt man rechts ab Richtung Ellhofen.

Geradeaus Abstecher Honda.

**Honda & Yamaha**

Abstecher: 2,3



Motorradhaus Gruber

GPS **N**47.58280 **O**9.917573

Ellhofen (Häuser mit Schindeln)



Oberhäuser

Rothenbach

Den Kreisverkehr überquert man geradeaus → Rothenbach.



1,4

Isny



Nach 1,4 km biegt man rechts ab Richtung Isny. Verkehr!

**Steinegaden**

2

Eglofstal



Nach 2,0 km biegt man links ab Richtung Eglofstal.



3,6

Isny



3,6 km weiter biegt man rechts Richtung Isny ab.



1,1

Eglofs

1,1 km danach biegt man links ab Richtung Eglofs.

**Eglofs****Fahrspass (ca. 8 km)**

Kurvenreicher beliebter Abschnitt bei Motorradfahrern.



3,7

Ratzenried

Nach 3,7 km biegt man links und 80 m weiter rechts nach Ratzenried



**Ratzenried**

Isny

Im Ort biegt man rechts ab Richtung Isny.

**Gasthof****Zum Ochsen** (Griechisch) mit Biergarten.

3,5

Meggen

Nach 3,5 km biegt man links ab nach Meggen (schmale Straße).

**Meggen**

15%



0,9

Merazhofen

Ab Ortsausgang Meggen fährt man ca. 900 m und biegt rechts ab nach Isny. 300 m danach biegt man links ab nach Merazhofen.



**Fahrspass**

Auf die nächsten 9 km gilt das Motto: (fast) Alleine unterwegs!

**1****Herlazhofen**

Nach 1,0 km biegt man rechts ab Richtung Herlazhofen.

**Uttenhofen****Engeratshofen****Toberazhofen****Herlazhofen****Leutkirch**

Am Ortsende überquert man die Kreuzung geradeaus Richtung Leutkirch (Kirche am Eck).

**Leutkirch****Memmingen**

Im Städtchen biegt man rechts ab Richtung Kempten und 150 m weiter folgt man den Wegweisern nach Memmingen (Kreisverkehr).

**Leutkirch****Ottmanshofen**

Nach der Stadtmitte biegt man rechts ab Richtung Ottmanshofen und verlässt die Stadt.



**Ottmanshofen**

Aichstetten

Im Ort biegt man links nach Aichstetten ab.
Kurvig durch Wald.

13%

**Aichstetten**

Lautrach

Am Ortsende biegt man rechts ab Richtung
Lautrach.

13%



3,3

Legau

Nach 3,3 km biegt man rechts ab Richtung
Legau. (Rechts sieht man eine historische Brücke).

Illerbeuren**Kronburg**

Woringen

Im Ort, nach der Brauerei biegt man links ab
Richtung Woringen.





Gasthof

Bevor die Route endet kann man zum Ausklang die **Brauerei Kronburg** mit ihren Biergarten unter Kastanienbäumen aufsuchen.

GPS **N**47.90438 **O**10.15776

T

Woringen

Im Ort endet die Route. Ein Andenken mitnehmen? In einem Schokoparadies?



Schokoladengeschäft



Werksverkauf der **Confiserie Heilemann**.

Große Auswahl an Schokolade und Pralinen. Geöffnet täglich von 09:00-18:00 Uhr und Sa. von 09:00-12:30 Uhr (Bahnhofstr. 12, Woringen)

GPS **N**47.923608 **O**10.208708



**B2 (Eingabe siehe 5)** 

Name	Breitengrad	Längengrad
B2_01	N 47.9232 °	O 10.20201 °
B2_02	N 47.86998°	O 10.22207 °
B2_03	N 47.79217°	O 10.26897 °
B2_04	N 47.75296°	O 10.29288 °
B2_05	N 47.71356°	O 10.24785 °
B2_06	N 47.67785°	O 10.28168 °
B2_07	N 47.66275°	O 10.27958 °
B2_08	N 47.64451°	O 10.26812 °
B2_10	N 47.58651°	O 10.23894 °
B2_11	N 47.58646°	O 10.19512 °
B2_12	N 47.57018°	O 10.19632 °
B2_13	N 47.55625°	O 10.0441 °
B2_14	N 47.59062°	O 9.94752 °
B2_15	N 47.6522 °	O 9.94409 °
B2_16	N 47.67384°	O 9.87958 °
B2_17	N 47.72445°	O 9.91363 °
B2_18	N 47.74968°	O 9.95153 °
B2_19	N 47.80084°	O 10.01659 °
B2_20	N 47.89966°	O 10.09843 °
B2_21	N 47.90581°	O 10.16592 °
B2_22	N 47.92369°	O 10.20096 °



11 Motorradtouren Bayern (Buch)



Beschrieben werden 11 Motorradtouren durch Bayern auf öffentlichen Teerstrassen.
Buch DIN A5 Ringbindung

11 Motorradtouren Bayern (E-Book)



11 Motorradtouren für Handy oder Tablet optimiert, inkl. Roadbook und GPS Daten für verschiedene Navigationsgeräte.

Bayern Tourberichte unter www.mdmot.de



Ins Internet springen und
Fotos -> ansehen
Video's -> ansehen
Berichte -> lesen